










# Kölnbreinspitze (2934m)

Hohe Tauern (Kärnten)

Kurzinfor	
 1000 HM	 Mai+Juni
 III	 min. 1h30min
 IV	 II
 II	 IV



## Ausgangspunkt

Malta, Kölnbreinsperre, Kölnbreinstüberl  
(erst ab Mai geöffnet, ab 7:00 17€ Maut!)

## Charakter

Ideale Saisonabschlussstour!

## Aufstieg

Vom Parkplatz beim Kölnbreinstüberl immer Richtung O, zuerst durch eine markante mittelsteile Rinne, dann über weite flachere Hänge unter den Gipfelaufbau. Nun in einer der extrem steilen Gipfelrinnen zu Fuß (event. Steigeisen!) zum Gipfel.



## Abfahrt

Wie Aufstieg, bei Übersicht und gutem Gespür findet man viel Variationen und Möglichkeiten abseits der Hauptroute.



## Bemerkung

Wenn man statt des Gipfels das Gedenkkreuz rechts des Gipfelbaus anvisiert, ist die Tour fast genauso schön jedoch um einiges einfacher und auch für Anfänger geeignet.