









# Kolmkarspitz (2529m)

Goldberggruppe (Salzburg)

Kurzinfo	
 1000 HM	 Dez - Mai
 I	 min. 1h30min
 I	 I
 II	 III

## Ausgangspunkt

Rauris, Parkplatz Lenzanger (im Winter nur Taxi oder 1h mehr Aufstieg, im Frühjahr Maut)

## Charakter

Nette leichte Tour auch bei heiklen Verhältnissen.

## Aufstieg

Vom Parkplatz weg durch den Wald entlang des Sommerweges bis zur Durchgangalm. Dann rechts hinter der Alm durch einen Schlauch auf eine Ebene. Immer östlich mit leichtem Höhengewinn zu einem Hochstand, dann nach links in die Mulde zwischen Seekopf und Kolmkarspitz und nach rechts zum Gipfel.

## Abfahrt

Wie Aufstieg.

## Bemerkung

In dem Gelände gibt es unzählige Möglichkeiten zum Spielen.

