









Kolmscharte (2272m)

Hohe Tauern (Kärnten)

Kurzinfo	
 400 HM	 Mai+Juni
 II	 min. 1h30min
 II	 I
 II	 II



Ausgangspunkt

Malta, Kölnbreinsperre, Kölnbreinstüberl
(erst ab Mai geöffnet, ab 7:00 20€ Maut!)

Charakter

Zugabe


Aufstieg

Vom Parkplatz beim Kölnbreinstüberl zu Fuß entlang des Sees Richtung Osnabrücker Hütte. An der 1. Kreuzung rechts zur Kleinlendhütte. Ca. 150m danach eine sehr schmale Rinne nach rechts bis in die Scharte.



Abfahrt

Wie Aufstieg. Idealerweise fährt man nach hinten bis auf ca. 1800m ab und hängt die Arlhöhe dazu oder macht einen Abstecher zu den Kolmseen.



Bemerkung

100% einsam!