










Kraspesspitze (2954m)

Stubai Alpen (Tirol)

Kurzinfo	
 1300 HM	 Dez - Mai
 III	 min. 2h30min
 III	 II
 IV	 III



Ausgangspunkt

Haggen

Charakter

Abgelegenes und anspruchsvolles Juwel

Aufstieg

Auf der Straße taleinwärts, dann entweder über die steile enge Schlucht (Zwinge) oder rechts am Sommerweg nach oben. Man erreicht eine Jagdhütte. Danach über den Bach und weiter taleinwärts bis man ansteht, dann nach links, wiederum ganz nach oben dann Querung nach rechts. Noch ein Stück gerade aus, dann nach rechts flach zum Kraspressee (Ombrometer). Dahinter (mitunter heikel) kurz hinab in ein Becken. Von hier mäßig steil in ein Becken zwischen Kraspesspitze und Schöllekogel, dann nach links sehr steil hinauf in Richtung Gipfel.

Abfahrt

Wie Aufstieg. Statt des Wiederanstiegs zum See kann man direkt sehr steil hinunter zur Jagdhütte abfahren.

Bemerkung

Nur bei stabilen Verhältnissen!

