









Kratzspitz (1758m)

Hagengebirge (Salzburg)

Kurzinfor	
 1300 HM	 Feb - Mrz
 III	 min. 2h15min
 III	 III
 IV	 III



Ausgangspunkt

Golling, Autobahnraststätte

Charakter

Prädikat extrascharf!!!



Aufstieg

Von der Raststätte zu Fuß entlang der Auffahrt „Salzburg“ bis zur Unterführung. Hier ist ein unversperrtes Türchen im Zaun. Danach steil im Wald immer im Bereich des Sommerweges bis knapp vor die Kratzlalm. Man steigt leicht links am Rücken bis zur Jagdhütte „Spitzhäusl“ auf. Danach folgt eine Kaskade von Querungen in südlicher Richtung bzw. steilen Aufschwüngen (35–40°) nach Westen. Auf ca. 1600m ist dann ziemlich genau in Richtung Süden ein steiler Abbruch, vermeintlich Endstation. Ca. 40m zuvor kann man ohne Skier 10hm über eine Wechte bzw. Steilstufe hinaufklettern und gelangt so zu einer steilen Flanke, die mit Skiern bis zum Gipfelkreuz begangen werden kann.

Abfahrt

Wie Aufstieg.

Bemerkung

Die Tour sollte keinesfalls alleine und besser erst nachdem sie Einheimische angespurt haben, unternommen werden.

