









Östl. Lachkogel (2270m)

Schladminger Tauern (Steiermark)

Kurzinfor	
 900 HM	 Dez - Apr
 II	 min. 2h
 II	 II
 III	 III



Ausgangspunkt

Krakaudorf, Etrachsee

Charakter


Rassiger Geheimtipp in einsamer idyllischer Umgebung

Aufstieg

Vom Etrachsee entlang der Straße taleinwärts vorbei an der Schöttelhütte in Richtung Hubenbauertörl. Vom flachen Kessel unterhalb des imposanten Gipfels nach links. Dann in einem weiten Bogen ausholend über flache Mulden unter den markanten Gipfel. Nun besser nach Norden und über den Grat zum Gipfel, direkt ist es sehr steil.

Abfahrt

Wie Aufstieg.



Bemerkung

Es gibt einen westl. und einen östl. Lachkogel, ist den Karten nach etwas verwirrend.