









# Lahnerhorn (2019m)

Leoganger Steinberge (Salzburg)

| Kurzinfo  |  |
|---|--|
|  1400 HM |  Jan          |
|  II      |  min. 2h30min |
|  III     |  III          |
|  IV      |  IV           |



## Ausgangspunkt

Weißbach/Lofer, Hackerbauer

## Charakter

Rarität gegenüber des Birnhorns

## Aufstieg

Vom Bauern entlang einer Abkürzung durch den Wald, dann kurz 1 Kurve auf der Forststraße bis der Wanderweg zur Ebersbergjagdhütte rechts abzweigt. Auf diesem bis zur Jagdhütte, dahinter weiter flach mit leichtem Höhenverlust queren Richtung Lahnerhorn. Unten dann zuerst gerade hoch immer enger und steiler werdend, dann nach links in ein Becken queren. Hier hoch bis knapp unter den Felsriegel dann Querung nach rechts und steil bis zum Gipfelaufbau. Nun nach links queren, bis man auf der linken Seite des Gipfelaufbaus das Borddepot erreicht. Von hier in kurzer Stapferei durch eine schmale kurz steile Rinne dann am Grat zum Gipfelkreuz.

## Abfahrt

Wie Aufstieg. Alternativ vom Skidepot nach rechts und entlang der Felsen ins Becken. Das ist von der Schneequalität besser und v.a. lawinensicherer.



## Bemerkung

Der Wanderweg kann mühsam sein, aber es lohnt sich, denn das Kar selbst ist ein Riesenspielplatz :-). Achtung die Tour liegt in der prallen Sonne! (Lawinen) Am Ende muss man noch min. 200hm Wiederaufsteigen um zur Jagdhütte zurück zu gelangen.