









# Mittleres Schwarzhorn (2931m)

Hohe Tauern (Kärnten)

Kurzinfor	
 1000 HM	 Mai+Juni
 III	 min. 2h30min
 II	 III
 II	 IV



## Ausgangspunkt

Malta, Kölnbreinsperre, Kölnbreinstüberl  
(erst ab Mai geöffnet, ab 7:00 18€ Maut!)

## Charakter

Ideale Saisonabschluss tour!

## Aufstieg

Vom Parkplatz beim Kölnbreinstüberl zu Fuß entlang des Sees Richtung Osnabrücker Hütte. An der 1. Kreuzung rechts zur Kleinlendhütte. Hier quert man den Bach und füllt sobald als möglich am Beginn des Eisentals auf. In der markanten Rinne geht's direkt hoch bis auf ca. 2500m, dann kurz sehr steil nach rechts bis man den Gletscher erreicht. Hier führt ein herrlicher immer steiler werdender Hang direkt zum Gipfel.



## Abfahrt

Wie Aufstieg.

## Bemerkung

Eine tolle sehr direkte Tour, gut mit dem Südlichen Schwarzhorn oder dem Ankogel zu kombinieren.

