










Maderegglspitze (3050m)

Zillertaler Alpen (Tirol)

Kurzinfo	
 1800 HM	 Feb - Apr
 III	 Min. 3h30min
 III	 III
 III	 III



Ausgangspunkt

Mayrhofen, Zillergrund, , GH In der Au

Charakter

Selten begangene
lohnenswerte Tour.

Aufstieg

Kurz nach dem GH über eine Brücke und entlang einer flachen Forststraße lang bis zur Kainzenhüttenalm. Danach weiter auf der Straße bis zu einer Brücke rechts bei einer Wildfütterung. Über die Brücke und links der Hasenkarklamm steil hinauf ins Hasenkar. Hier quert man nach rechts und steigt mäßig steil bis zum Gipfel bzw. den 2 markanten Felstürmchen.

Abfahrt

Wie Aufstieg.

Bemerkung

Die Forststraße ist
mitunter mühsam.

