









Mindener Spitzen (2610m)

Hohe Tauern (Salzburg)

Kurzinfo	
 1400 HM	 Apr
 II	 min. 2h45min
 II	 II
 II	 III



Ausgangspunkt

Böckstein, PP Anlauftal

Charakter

Frühsommerhit

Aufstieg

Auf der Straße Richtung Korntauern. Nach ca. 30min am steilen Wanderweg hoch bis auf ein Plateau auf ca. 1800m. Hier vom Weg weg geradeaus zurück und rechts eine Steilstufe hoch. Danach leicht rechts halten, am besten früh nach rechts auf den Rücken, ansonsten ganz oben mit etwas Höhenverlust in ein Becken. Nun flach in einem weiten Bogen nach links hinten und zuletzt steil zu den Felstürmchen.

Abfahrt

Wie Aufstieg.

Bemerkung

Lässig ist, wenn man ins Becken bis auf 2000m zum See abfährt und den Grasleitenkopf mitnimmt.

