









Mitterberg (1840m)

Untersberg (Salzburg)

Kurzinfo	
 1300 HM	 Jan - Feb
 II	 min. 2h30min
 II	 II
 II	 III



Ausgangspunkt

Großgmain, Latschenwirt

Charakter

Was Nettes

Aufstieg

Vom Parkplatz beim Latschenwirt oder 500m weiter Richtung Grödig beim Wegweiser am Sommerweg durch den Wald. Bevor es richtig steil wird, bei einem Wegweiser auf die Forststraße ausweichen. Auf dieser nicht bis zum Ende, sondern bei der letzten Kreuzung links weg zu einem Hochsitz. Nun in lichtem Wald auf den markanten Graben zu, wo später der Sommerweg reinquert. Hier in ein weites Kar (oft ausgeblasen) und weiter nach oben, nicht zu weit nach rechts, da lawinentechnisch ungünstig. Oben quert man auf Höhe Klingelalm nach rechts, aber die Kuppen ausnutzen.

Unter der Alm in ein Becken, leicht runter und dann mit Gespür fürs Gelände durch Latschen und Gräben bis kurz vor den Mutterberg. In einer Senke kurz bergab und dann in einem weiten Linksbogen, nicht direkt!, zum Gipfelkreuz.



Abfahrt

Wie Aufstieg.

Bemerkung

Klingeralm-Mitterberg nur bedingt snowboardtauglich.