









# Mitterhorn

## Diagonalarinne (2506m)

Loferer Steinberge (Tirol)

Kurzinfo	
 1600HM	 Feb - Mrz
 IV	 min. 3h
 IV	 III
 IV	 IV

### Ausgangspunkt

St.Ulrich, PP Lastal

### Charakter



Sehr anspruchsvolle Steilrinne.

### Aufstieg

Vom Parkplatz am markierten Wanderweg rechts ins Lastal. Dann bei der natürlichen Lawinverbauung links und mittig auf deren Grat entlang bis in den Wald. Weiter hoch, einzelne Bäume sind markiert, bis zu einer Jagdhütte. Dann immer wieder hoch und nach links querend über Felsabbrüchen in ein riesiges Kar. Hoch in eine Mulde (Schneeegrube) und am linken Rand bis man ansteht. Hier ist der Einstieg in die ca. 350hm lange und 45° steile Rinne. Der Ausstieg erfolgt direkt am Gipfelgrat. Die letzten Meter zum Kreuz in leichter Kletterei (I).

### Bemerkung

Nur nach vorhergehendem Aufstieg durch die Rinne machen, Steigeisen und Pickel sind Pflicht, Abfahrt gegen Mittag ideal, nicht später!



### Abfahrt

Wie Aufstieg, ganz unten besser auf der anderen Talseite.