









Mitterhorn (2506m)

Loferer Steinberge (Salzburg)

Kurzinfor	
 1700 HM	 Mrz- Apr
 IV	 min. 3h15min
 IV	 III
 III	 IV



Ausgangspunkt

Loferer Hochtal, Bundesheerstützpunkt


Charakter

Anspruchsvolle Steilrinne



Aufstieg

Vom Parkplatz zuerst flach entlang des Wanderweges in Richtung Schmidt-Zabierow-Hütte. Der Steig im oberen Bereich kann heikel sein. Danach auf schönen Hängen zur Hütte und dahinter in die Mulde. Dann nach rechts auf die immer schmäler und steiler werdende Rinne zu und ca. 250hm davon stapfend zum Gipfelkreuz.



Abfahrt

Wie Aufstieg.

Bemerkung

Nur bei Topbedingungen machen!