










Mitterhorn (2504m)

Loferer Steinberge (Tirol)

Kurzinfor	
 1700HM	 Mrz
 III	 min. 3h15min
 III	 III
 IV	 IV





Ausgangspunkt

Strub, Wanderparkplatz

Charakter

Landschaftlich ein Traum!



Aufstieg

Vom Parkplatz der Straßen neben dem Pfaffenbach folgen, in der ersten Kurve die obere Forststraße nehmen, bei einer Kreuzung nach Süden bis man wieder auf die markierte Straße gelangt. Auf dieser weiter, später links über eine Brücke und weiter bis zur Abzweigung Griesbachsteig. Man bleibt in etwa am Sommerweg, muss manchmal nach rechts ausweichen, bis man endlich im lichten Wald in ein Kar gelangt. Im Kar dann steil und ganz links hoch in ein Becken und dann über eine Mulde zur Guten Wand. Hier nun Queruni nach Westen, dann steiler felsiger Aufschwung, später eng an der Wand bleiben, danach Querung bis zum Normalaufstieg aufs Mitterhorn und zum Gipfel.

Abfahrt

Wie Aufstieg. Im unteren Bereich kann man bei guter Schneelage auch direkt zurück zur Straße, ist aber schwierig zu finden.

Bemerkung

Ab Gute Wand eigentlich sinnlose Querung, wenig Abfahrtsspaß.

