









# Mitterhorn (2506m)

Loferer Steinberge (Tirol)

Kurzinfo	
 1600HM	 Feb - Mrz
 III	 min. 2h45min
 III	 II
 III	 IV



## Ausgangspunkt

St.Ulrich, PP Lastal

## Charakter


Herrliche Tour mit 200hm Latschenwahnsinn.

## Aufstieg

Vom Parkplatz kurz gerade aus, dann gleich links hinab zu einem Fischteich, über eine Brücke und auf der linken Talseite auf einem breiten Weg ins Lastal. Am Beginn des dichten Latschengürtels (Bockpalven) ca. 200hm zu Fuß leicht links nach oben. Dann folgt man immer dem Geländeverlauf der herrlichen mäßig steilen Hänge leicht rechts bis zum Ulri-cher Nieder. Von hier je nach Schneelage zu Fuß oder mit Fellen durch steiles felsiges Gelände bis zum letzten Sattel. Am Grat in leichter Kletterei (I-II) zum Gipfelkreuz.

## Abfahrt

Wie Aufstieg.



## Bemerkung

Die Bockpalven sind im Auf- und Abstieg extrem mühsam. Board bis zum letzten Sattel mitnehmen.