









Mitterkarkopf (2404m)

Goldberggruppe (Salzburg)

Kurzinfor	
 1400 HM	 Mrz
 III	 min. 2h30min
 III	 II
 IV	 III



Ausgangspunkt

Bucheben, hinter Frohnwirt Wegweiser Steinalm

Charakter

Wilde Individualtour

Aufstieg

Vom Parkplatz zu Fuß am Wanderweg über die Steinalm bis zum Querweg Richtung Federer Alm. Hier entweder links und dann gleich die Lawinenrinne hoch oder besser rechts 150m am Weg und dann über gemäßigttes Gelände hoch. Beide Varianten treffen sich unter den Felsabbrüchen wieder. Hier dann sehr steil entlang der Felswand weiter hoch, die Schlüsselstelle ist neben einem Überhang. Am Ende der Ostrinne gelangt man in ein schönes Kar und steigt beliebig nach links zum Gipfel auf.



Abfahrt

Wie Aufstieg.

Bemerkung

Richtung obere Steinalm ist eine Jagd- bzw. Wildzone, das wäre die gemäßigttere Variante also in einem weiten Bogen ohne Ostrinne zum Gipfel, bitte meiden.

