









# Mittlere Grinbergspitze (2867m)

Zillertaler Alpen (Tirol)

Kurzinfor	
 1800 HM	 Jan - Apr
 III	 Min. 2h30min
 III	 II
 III	 III



## Ausgangspunkt

Finkenberg, Innerberg, Rosengartenbrücke

## Charakter

Tolle Snowboardtour mit steilen Hängen.

## Aufstieg

Von der Brücke kurz flach auf einer Forststraße bis zu einer Wiese. Hier rechts weg bis nach oben links, ein kurzes Stück auf einem engen Wanderweg, dann über freie Hänge Richtung Gamshütte. Im bewachsenen Teil am besten am Sommersteig. Danach quert man nach rechts ins Grinbergkar, umgeht einen Fels steil und links. Es folgt eine weitere Querung nach rechts, dann geht's steil weiter auf ein Plateau. Über einen letzten steilen Aufschwung auf den Grat und nach rechts zum Skidepot, zuletzt zu Fuß zur Gipfelstange.

## Abfahrt

Wie Aufstieg, unterhalb des Grinbergkars kann man über steiles unübersichtliches Gelände von oben gesehen links direkt abfahren.

## Bemerkung

Nur bei Lawinenwarnstufe 1 oder 2 zu empfehlen!

