










Mittlerer

Murauerkopf (2988m)

Goldberggruppe (Salzburg)

Kurzinfo	
 1400 HM	 Apr - Mai
 III	 min. 3h
 III	 III
 III	 III



Ausgangspunkt

Sportgastein, Talstation (1575m)

Charakter

Anspruchsvolle Frühjahrstour

Aufstieg

Vom Parkplatz flach nach Süden bis zur Vaitlbaueralm. Rechts dahinter beginnt eine versteckte Rinne, die Bananenrinne. In dieser hoch bis an deren Ende, bei Schneemangel, rechts über steile Almflächen. Den Wasserfall beim ersten Flachstück auf 2100 umgeht man links mit etwas Höhenverlust oder aber großräumig in einem weiten Rechtsbogen. Im Silberkarl dann links an den Wänden hoch, immer steiler, bei der Gabelung nach rechts raus und dann flach nach links hinten zum höchsten Punkt.

Abfahrt

Wie Aufstieg.

Bemerkung

Geht sehr lange bis in den Frühsommer.

