










Nordnordöstliche Strichkogelrinne

Gosaukamm (Oberösterreich)

Kurzinfo	
 1100 HM	 Feb - Mrz
 III	 min. 2h
 IV	 II
 IV	 II



Ausgangspunkt


Gosau, Gosausee

Charakter

Versteckter Lawinengully.

Aufstieg

Vom rechten Seeufer leicht links einfach gerade hoch in die Rinne, ca.



über freie Hänge. Danach 40° steil. Achtung früh

dran sein, ansonsten kommen die ersten schon von oben entgegen. Nach ca. 600hm zweigt rechts eine schmale steile Rinne ab, die man entlang der Felsen hochstapft. Nach gut 100hm links an die 50° steil, dann rechts in ein mäßig steiles Kar, bevor man nach 50hm links zwischen den Felsen nochmals ca. 50° steil rauf muss. Man gelangt in eine Scharte, von wo aus noch die Vorgipfel des Strichkogels erstiegen werden können. Diese Scharte erreicht man auch über die linke nördliche Strichkogelrinne.

Abfahrt

Wie Aufstieg oder über die linke nördliche Strichkogelrinne.

Bemerkung

Achtung nur bei absolut stabilen Bedingungen und sehr guter Schneelage machbar!!!

