









Ochsenkopf (1780m)

Untersberg (Salzburg)

Kurzinfo	
 1200 HM	 Jan - Feb
 III	 min. 2h15min
 IV	 II
 IV	 III




Ausgangspunkt

Großmain, Latschenwirt


Charakter

Wildes Rodeo



Aufstieg

Vom Parkplatz beim Latschenwirt gerade durch den Wald hoch, im Zweifelsfall leicht links halten. Nach ca. 200hm erreicht man die 2. Forststraße. Hier entlang kurz rechts bis man den markanten (Grün)Bachgraben erreicht. Hier stapfend in dem engen Bachgraben ca. 200hm hoch. auf ca. 1000m öffnet sich das Gelände und zieht steil und kupiert nach oben. Hier im Zweifelsfall eher links halten. Auf 1550m wird das Gelände flacher man kann nach rechts zum Roverkreuz queren oder weiter gerade hoch flach zu einem Hochstand. Von hier über eine Mulde zum Gipfelkreuz.



Abfahrt

Wie Aufstieg, oder siehe Roverkreuz.

Bemerkung

Achtung nur bei sehr guter Schneelage und wenn sich die Seitenwände entladen haben, ansonsten Lebensgefahr! Bachgraben kann vereist oder verklaust sein.

