









Ochsenkopf (2469m)

Kitzbüheler Alpen (Tirol)

Kurzinfor	
 1300 HM	 Dez - Mrz
 II	 min. 2h15min
 II	 II
 II	 II



Ausgangspunkt

Kelchsau, Brennhütte (4€ Maut)

Charakter

Lange Reise, nur mit Variante lohnenswert.



Aufstieg

Vor der Brennhütte entlang einer Forststraße bzw. des Sommerweges flach bis zur Frommalm. Weiter bis zur Pallscharte, dann nach links und zuletzt steil nach rechts zum Gipfel.

Abfahrt

Wie Aufstieg, mühsam.

Bemerkung

Genial wird die Tour, wenn man direkt vom Gipfel nach Osten bis in den Müllachbachgraben abfährt und dann über Süd- hänge zum Westlichen Salzachgeier aufsteigt! Dazu braucht man neben Kondition und Gespür fürs Gelände, viel Erfahrung und sichere Bedingungen.

