









Ofentalscharte (2450m)

Berchtesgadener Alpen (Bayern)

Kurzinfor	
 1600 HM	 Mrz- Apr
 II	 min. 3h
 II	 III
 III	 III



Ausgangspunkt


Hintersee (Achtung Parkgebühr!)

Charakter

Lange landschaftlich reizvolle Tour


Aufstieg

Vom Parkplatz Nationalpark Hintersee zu Fuß entlang der Straße ca. 2km bis zur Abzweigung Hochkalter. Auf der markierten Forststraße und in weiterer Folge auf einem Karrenweg bis man in schütter bewachsenes Gelände gelangt. Immer gerade hoch, teilweise über ein paar steile Aufschwünge, gelangt man in ein breites langes Becken, an dessen Ende es sich noch einmal steil aufstellt. Am Ende gelangt man in die Ofentalscharte, die zwischen Hochkalter und Ofentalhörndl liegt.



Abfahrt

Wie Aufstieg.



Bemerkung

Unterhalb der Scharte zweigt der Sommerweg zum Hochkalter ab, der bei guten Verhältnissen stapfend erklommen wird. Angeblich kann man manchmal auch vom Gipfel abfahren, dürfte aber extrem und nur selten machbar sein.