









Olperer (3476m)

Zillertalerer Alpen (Tirol)

| Kurzinfor | |
|---|--|
|  1700 HM |  Mai-Juni |
|  III |  min. 3h30min |
|  III |  III |
|  III |  IV |



Ausgangspunkt

Ginzling, Schlegeis Stausee

Charakter

Über diese Variante vorwiegend im Sommer begangen.



Aufstieg

Vom Stausee am Wanderweg Richtung Olperer Hütte. Sobald als möglich verlässt man den Weg und steigt gerade hoch ins Riepenkar. Hier bis nach oben, dann nach rechts zum Riepenkopf (2905m). Von hier am Riepengrat entlang Richtung Schneegupf. Rechts unterhalb diesen quert man sehr ausgesetzt, bis man nach links zum Gipfelgrat und in weiterer Folge zum Skidepot gelangt. In nicht ganz leichter Kletterei zum Gipfel.

Abfahrt

Wie Aufstieg.

Bemerkung

Die Kletterei ab dem Skidepot ist nicht so leicht und kann nicht immer gemacht werden.

