










P2711 (2711m)

Hohe Tauern (Salzburg)

Kurzinfor	
 1500 HM	 Apr - Juni
 II	 min. 2h45min
 II	 II
 II	 III



Ausgangspunkt

Böckstein, PP Anlaufthal

Charakter

Sommertraum

Aufstieg

Auf der Straße Richtung Korntauern. Nach ca. 30min am steilen Wanderweg hoch bis auf ein Plateau auf ca. 1800m, meist Schnee ab hier. Vom Weg weg geradeaus zurück und eine Steilstufe rechts hoch. Dann gleich nach rechts auf den Rücken. Am besten kurz runter und in den Mulden bis ganz nach hinten. Dann in die Scharte zwischen Gamskarlspitze und P 2711. Die letzten Meter zu Fuß, links vom Grat über Blockgelände.

Abfahrt

Wie Aufstieg.

Bemerkung

Bei guter Schneelage lohnt sich auch der steile Gipfelhang der Gamskarlspitze.

