









Peitingköpfl (1720m)

Berchtesgadener Alpen (Salzburg)

Kurzinfo	
 700 HM	 Dez-Apr
 I	 min. 1h30min
 I	 I
 II	 II



Ausgangspunkt

Unken, Heutal, Heutalbauer PP2

Charakter

Massenandrang

Aufstieg

Vom Bauern immer geradeaus ins Angerertal, immer am Sommerweg bis zur Hochalm. Bei der letzten Hütte rechts auf einer Forststraße bis zu einer weiteren Hütte, von hier kurz leicht rechts haltend den freien Hang hoch und von hinten links zum Kreuz.

Abfahrt

Wie Aufstieg, einige Varianten z.B. ziemlich direkt runter und dann über die Rodelbahn unterhalb der Hochalm.

Bemerkung

Anfängertour.