









Preber (2740m)

Schladminger Tauern (Salzburg)

Kurzinfo	
 1200 HM	 Dez - Mai
 II	 min. 2h15min
 I	 II
 II	 II

Ausgangspunkt

Prebersee (1514m), GH Ludlalm

Charakter

Sehr beliebte Trainingstour am Hausberg der Tamsweger



Aufstieg

Vom Prebersee entlang der Forststraße (Rodelbahn) bis zur Prodingerhütte und in weiterer Folge weiter zur Preberhalterhütte. Abkürzungen entlang des steilen Sommerweges durch den Wald sind möglich. Ab der Baumgrenze geht's dann den breiten südlich ausgerichteten Hang direkt (Lungauer Linie) bis zum Skidepot oder bei ausreichender Schneelage direkt zum Gipfel.

Abfahrt

Wie Aufstieg, gewisse individuelle Variationen sind möglich

Bemerkung

Der Gipfel ist recht windausgesetzt, bei Nebel ist die Orientierung im freien Gelände ab der Baumgrenze nahezu unmöglich! Die Tour ist die ganze Saison über gespurt, wochenends überlaufen.

