









Ramkarkopf (2062m)

Kitzbüheler Alpen (Tirol)

Kurzinfor	
 1000 HM	 Dez - Mrz
 II	 min. 1h30min
 II	 I
 II	 II



Ausgangspunkt

Kelchsau, kurz vorm Stausee im kurzen Grund

Charakter

Schöne, einfache Hochwintertour

Aufstieg

Kurz vorm Stausee entlang einer Forststraße (eventuell abkürzen) zur Hintingerschlagalm. Oberhalb dieser durch einen Schlag und weiter über freie Hänge zur Steinhüttenalm. Dann in einem Bogen nach rechts auf den Gipfel des Ramkarkopfs.



Abfahrt

Wie Aufstieg,



Bemerkung

Tolle freie Hänge bieten hohen Abfahrtsgenuss.

