









Regenspitz (1675m)

Kurzinfor	
 1000 HM	 Dez - Mrz
 II	 min. 1h30min
 II	 I
 II	 II



Ausgangspunkt

Tauglboden, Straßenende

Charakter

Klassische Hochwinter-Tour.

Aufstieg

Auf der Straße bis zur Grundbichlalm, am Ende der Wiese hinten rechts in einen Hohlweg und entlang der Markierung bis zu den Wiesen unterhalb der Bergalm. Bis knapp vor die Alm dann Queruni nach rechts zur Storchenalm, und dann weiter auch. Teilweise ist's hier im Wald dann sehr steil. Man hält sich besser rechts und gelangt so auf den Grat und auf diesem nach rechts zum Gipfelkreuz.



Abfahrt

Wie Aufstieg, eventuell bei wenig Schnee unterhalb der Bergalm auf der Straße.

Bemerkung

Es gibt hier oben am Almgelände viele Kombinationsmöglichkeiten und Varianten.

