










Reifelberg (1883m)

Berchtesgadener Alpen (Salzburg)

Kurzinformatio	
 900 HM	 Dez-Apr
 II	 min. 1h30min
 II	 II
 III	 II



Ausgangspunkt

Unken, Heutal, Heutalbauer PP2

Charakter

Massenandrang

Aufstieg

Vom Bauern immer geradeaus ins Angerertal, immer am Sommerweg bis er eine Forststraße quert. Hier links raus bis ein Graben bis zum Reifenberg bzw. rechts Vorderlahner zieht. Zuletzt steil zum höchsten Punkt.

Abfahrt

Wie Aufstieg.



Bemerkung

Weniger überrannt als das Sonntagshorn. Am besten bei Firn.