









Rettenwand (2364m)

Radstädter Tauern (Salzburg)

Kurzinfo	
 1200 HM	 Apr
 II	 min. 1h45min
 II	 I
 II	 II



Ausgangspunkt

Raststation vorm Tauerntunnel N-Portal, Gasthofalm (1200m)

Charakter

Sommerfirntour



Aufstieg

Vom Parkplatz weg nach Süden zum Steinbruch. Am Wanderweg rechts davon zum Wasserschloss. Ab hier meist mit Fellen immer gerade hoch. Spätestens wo es steiler wird, nach ca. 100hm links raus, eventuell über Latschen. Ab hier gerade hoch immer steiler nach oben und ganz oben dann nach links rausqueren. Das ist die obere steilere Rampe. Man kann auch gleich unten noch einmal nach links queren und dann eine flachere Rampe nach links wählen. In beiden Fällen kommt man auf ca. 2000m Höhe aufs Plateau. Hier immer südwärts nach hinten bis zur Rettenwand.

Abfahrt

Wie Aufstieg, eventuell durch den Steinbruch.

Bemerkung

Den Steinbruch nur wochenends betreten.

