









Roßkarkopfscharte (Brechlkopf) (2185m)

Radstädtertauern (Salzburg)

Kurzinfor	
 1200 HM	 Dez - Apr
 I	 min. 2h30min
 I	 II
 II	 III

Ausgangspunkt

Wolfau, Kapelle (1001m)

Charakter

Leichte Familientour in sanftem Gelände!



Abfahrt

Wie Aufstieg oder nordöstlich zur Reitalm (1623m) und dann wieder über eine Forststraße und eine Almwiese zur Kirche in Wolfau.

Bemerkung

Schöne breite flache Hänge bieten Abfahrts-
genuss für Jedermann/frau



Aufstieg

Von der Kirche weg in Richtung Süden entlang einer Straße bis zur Hubalm (1311m). Von hier dann westlich entlang einer markierten Forststraße (eventuell abkürzen) über die Hinterkaseralm bis zu einer Jagdhütte am Ende der Forststraße auf Höhe der Baumgrenze. Nun im sogenannten Roßkar über freie Hänge mittelsteil links entlang des Rückens haltend zur Roßkarkopfscharte.

