









Rotnieder (2371m)

Leoganger Steinberge (Salzburg)

Kurzinfo	
 1700 HM	 Feb-Mrz
 III	 min. 3h
 III	 III
 III	 IV

Ausgangspunkt

Weißbach/Lofer, Hackerbauer

Charakter

Flanke gegenüber des Birnhorns

Aufstieg

Vom Bauern entlang einer Abkürzung durch den Wald, dann kurz 1 Kurve auf der Forststraße bis der Wanderweg zur Ebersbergjagdhütte rechts abzweigt. Auf diesem bis zur Jagdhütte, dahinter weiter nach rechts raus, man braucht ein bisschen Gefühl fürs Gelände. Nun über schön kupiertes Gelände bis auf ca. 2000m und weiter durch Mulden bis fast ans Ende des Ebersbergkars. Rechts kurz vorm Passquerkopf geht's dann rechts eine Flanke in eine Scharte, wenige Meter sind am Ende zu Stapfen. Der Gipfel wäre rechts am Grat entlang.

Abfahrt

Wie Aufstieg, Kombinationen bieten sich an.

Bemerkung

Der Wanderweg kann mühsam sein, aber es lohnt sich, denn das Kar selbst ist ein Riesenspielplatz :-). Achtung die Tour liegt in der prallen Sonne! (Lawinen)

