









Roverkreuz (1611m)

Untersberg (Salzburg)

Kurzinfo	
 1000 HM	 Dez - Feb
 II	 min. 2h
 II	 II
 II	 III



Ausgangspunkt


Großgmain, Bruchhäusl

Charakter

Rustikale Waldpartie mit genialem Ausblick

Aufstieg

Vom Parkplatz dem Wanderwegweiser zur Vierkaseralm folgen, nach Möglichkeit freie Schläge suchen und bis nach oben hin eher links halten. Man kann auch bald auf einer der ersten Forststraßen ca. 500m flach bzw. leicht bergab nach links queren bis man oberhalb einer Wildfütterung auf eine steile Waldschneise stößt. Anderenfalls erreicht man diese Schneise erst sehr weit oben. Die letzten 200hm sind im Wald etwas unübersichtlich, eher rechts halten, aber im Grunde kann man nichts falsch machen und gelangt auf vielen Wegen zum Kreuz auf einer schönen Kuppe.



Abfahrt

Wie Aufstieg, am besten direkt vom Gipfel runter bis man knapp oberhalb einer Wildfütterung auf die Forststraße gelangt. Hier auf der Straße nach links ca. 500m zurück zur Aufstiegsspur.

Bemerkung

Bitte den Bereich der Wildfütterung meiden!

