









# Rupprechtseck (2591m)

Schladminger Tauern (Steiermark)



Kurzinfor	
 1200 HM	 Feb - Apr
 III	 min. 2h30min
 III	 II
 III	 III

## Ausgangspunkt

Krakaudorf, Etrachsee

## Charakter

Anspruchsvolle Tour mit tollen steilen Hängen



## Aufstieg

Ca. 100m vor dem Gasthof am Etrachsee kurz entlang einer Forststraße und dann weiter entlang des steilen engen Sommerweges bis zur Schattnerhütte (1799m). Nach dieser steigt man am besten im Bereich des Bachgrabens links vom Brennerfeldeck bis auf einen Sattel. Weiter links übers Arfeld (2491m) bis zum Gipfelkreuz des Rupprechtsecks.

## Abfahrt

Wie Aufstieg oder noch lohnender allerdings nur für sehr versierte direkt in Richtung NW übers Spreitzerkar bis zu einem Wegweiser knapp vor der Grafenhütte. Von hier wieder entlang des markierten Weges zurück zur Straße und zum Etrachsee.

## Bemerkung

Die Abfahrt ins Spreitzerkar ist leider mit einem mühsamen Auslauf durch ein mit unzähligen Haselnussstauden durchsetztes Bachbett verbunden, aber lohnenswert!

