










Saurücken (2202m) Mandlkogelschlucht

Gosaukamm (Oberösterreich)

Kurzinfo	
 1300 HM	 Jan - Mai
 IV	 min. 2h30min
 IV	 II
 III	 II




Ausgangspunkt

Gosau, Gosausee

Charakter

Tolle Steilrinne aus der Gamsriese

Aufstieg



Vom rechten Seeufer leicht links hoch über freie Hänge. Nach ca. 300hm nach links am Wanderweg und weiter zur Scharlinghütte. Nach der Hütte flach am Wanderweg in ein Becken. In einem Rechtsbogen in die Gamsriese und leicht rechts hoch. In der Rinne immer gerade hoch zuletzt stapfend in die oft überwechelte Scharte. Nach rechts zum Gipfel.



Abfahrt

Wie Aufstieg.

Bemerkung

Im Winter gibt's bei stabilen Bedingungen hier oft Pulver im Frühsommer Sommerfirm.