









SchafeggL (2176m)

Loferer Steinberge (Tirol)

Kurzinfor	
 1200HM	 Feb - Mrz
 III	 min. 2h
 III	 II
 III	 IV



Ausgangspunkt

St.Ulrich, PP Lastal

Charakter

Firnschmankerl.

Aufstieg

Vom Parkplatz kurz gerade aus, dann gleich links hinab zu einem Fischteich, über eine Brücke und auf der linken Talseite auf einem breiten Weg ins Lastal. Am Beginn des dichten Latschengürtels (Bockpalven) ca. 200hm zu Fuß leicht links nach oben. Man geht noch ein gutes Stück nach Norden bevor man nach Westen rausquert. Nun kurz westlich Richtung Ulrichshorn, dann aber in einer Rinne immer steiler nach rechts, unterhalb von Felsblöcken weiter Queren bis man auf den Grat gelangt. Auf diesem bis nach hinten zum höchsten Punkt.



Abfahrt

Wie Aufstieg. Statt der Bockpalven kann man auf ca. 1600m nach Süden queren, bis man in einer Lawinenrinne runter ins Lastal gelangt.

Bemerkung

Die Bockpalven sind mitunter vereist und gefährlich, die Osthänge in der prallen Sonne also früh starten.

