









# Schafkarkogel (2732m)

Goldberggruppe (Salzburg)

Kurzinfor	
 1700 HM	 Apr
 III	 min. 2h45min
 III	 II
 III	 III



## Ausgangspunkt

Seidlwinkltal, GH Weixn

## Charakter

Unbekannter Geheimtipp.


## Aufstieg

Vom Gasthof zu Fuß ca. 1,5km auf der Straße taleinwärts. Bei einem markanten Baumgürtel nach links auf einem schmalen Karrenweg zum Wasserfall. Brutal steil geht's so ca. 600hm hinauf bis es flach wird. An dem Punkt, wo man rechts die Edweinalm Jagdhütte sieht, muss man nach links zu einem Steig, der mit einer Brücke beginnt. Am teilweise versicherten Steig bis zur Jagdhütte. Dahinter dann im Leiterkar beliebig hoch bis in die Scharte. Von hier nach rechts, zuletzt sehr steil bis zum Gipfelkreuz.



## Abfahrt

Wie Aufstieg.



## Bemerkung

Achtung den Steig nur begehen, wenn schneefrei!!!

