









Schafalbirgkopf (1747m)

Tennengebirge (Salzburg)

Kurzinfor	
 1200 HM	 Dez - Mrz
 II	 min. 1h45min
 II	 II
 II	 III



Ausgangspunkt

Pass Luegg (GH)

Charakter

Regionale Tour mit schönen Pulverhängen und anspruchsvollen Waldpassagen.

Aufstieg

Vom Gasthof ca. 200m südlich entlang einer Forststraße, dann links entlang des Wanderweges 213 steil durch den Wald. Ab ca. 800m wird der Wald lichter und man kann durch Schläge aufsteigen. Auf ca. 1400m sieht man links eine Jagdhütte, geht aber weiter gerade aus. Nach der nächsten Kuppe sieht man bereits das Ziel rechts am Horizont. Man hält sich wegen der Dolinen in diesem Teil besser links, bis zum Grat und quert dann zum Gipfel.

Abfahrt

Wie Aufstieg



Bemerkung

Bei unsicheren Verhältnissen oder schlechter Sicht, ist es ratsam die Tour auf ca. 1500m zu beenden.

