









Schlapperebenspitze (3021m)

Goldberggruppe (Salzburg)

Kurzinfor	
 1500 HM	 Mrz - Mai
 III	 min. 3h
 III	 III
 III	 III



Ausgangspunkt

Sportgastein, Talstation (1575m)

Charakter

Sehr anspruchsvolle herrliche Hochgebirgstour



Aufstieg

Vom Parkplatz weg über Wiesen oder die Forststraße taleinwärts leicht rechts bis zur Moisealm. Dann die sehr steile und lange Rinne hinauf in eine Hochebene. Danach folgt noch ein steiler Aufschwung und man gelangt aufs Schlapperebenkees, einem breiten Gletscher. Von hier sehr steil (<math><40^\circ</math>) links hinauf, oben rechts bis zum Gipfelfelsen.

Abfahrt

Wie Aufstieg, eventuell Variationen über eine der Rinnen

Bemerkung

Die Tour ist v.a. Wegen der Steilheit des Geländes sehr anspruchsvoll. Im Gegensatz zum Schareck ist diese Tour einsam, aber eigentlich die schönere mit besseren Schneeverhältnissen.

