









Schlenkstein (1600m)

Osterhorngruppe (Salzburg)

Kurzinfor	
 900 HM	 Dez - Mrz
 II	 min. 1h30min
 II	 I
 I	 II

Ausgangspunkt

Tauglboden, Parkplatz Strub (695m)

Charakter

Klassische Hochwinter-Wiesen-Schlechtwetter-Tour.

Aufstieg

Nach dem Parkplatz über die Brücke und auf der Straße links bis man nach 200m rechts über freie Hänge bis zum Beginn des Waldes hochsteigt. Am Anfang des Waldes eher rechts halten, da ist er lichter, nach ca. 30hm nach links rausqueren, da gelangt man wieder auf Wiesen. Hoch zur Alm, dann leicht rechts hoch und entlang des Zauns rausqueren. Weiter hoch bis zur zweiten Alm (Wegweiser). Nun dahinter leicht links ca. 200hm im Wald hoch, zuletzt steil. Hier braucht man etwas Gefühl fürs Gelände. Man kommt direkt vor der Schlenksteinalm raus und hat nur noch ca. 200hm freie Hänge vor sich. Das Waldstück kann man auch in einem großen Linksbogen umgehen. Beim Wegweiser am Beginn des Grates befindet sich der Gipfel des Schlenksteins.

Abfahrt

Wie Aufstieg, eventuell bei wenig Schnee bei der untersten Alm nach links queren und auf einem Fahrweg zum Parkplatz zurück.

Bemerkung

Man kann noch am Grat zum Schmittenstein weiter, macht aber wenig Sinn.

