









Schmittenstein (1695m)

Osterhorngruppe (Salzburg)

Kurzinfo	
 700 HM	 Dez - Feb
 III	 min. 2h15min
 III	 II
 IV	 III



Ausgangspunkt

Gaißau, Lasser


Charakter

Rarität - NO-Wand

Aufstieg

Auf der Straße nach Süden, zuerst leicht bergauf, dann bergab bis zu einer Brücke. 150m nach Norden und dann links über die Wiese zur Zisterbergalm.

Links vor der Hütte direkt auf die Wand zu, die letzten 100hm am besten auf einer der zahlreichen Rippen stapfend. Am Felsriegel angekommen gibt es nur einen sehr steilen Durchschlupf, hier hoch bis zum Wanderweg an der Felswand. Nun am besten mit Fellen direkt an der Felswand entlang nach Norden, ums Eck, flach nach Westen bis zur Einsattelung zwischen den beiden Türmchen. Entlang der Seile zum Gipfelkreuz.



Abfahrt

Wie Aufstieg.

Bemerkung

Nur bei 1er vertretbar!

