









Schneekar (ca. 2150m)

Steinernes Meer (Salzburg)

Kurzinfor	
 1200 HM	 Dez - Mrz
 II	 min. 2h
 II	 II
 II	 III




Ausgangspunkt

Hinterthal, PP hinter Kirche

Charakter

Schönes schattseitiges Kar



Aufstieg

Vom Parkplatz flach am Wanderweg auf der rechten Bachseite Richtung Norden. Nach der Brücke noch ca. 300m gerade aus, bis man nach rechts einen steilen Hang ca. 100hm hoch steigt. Weiter durch sanfte Wiesen eher links halten. Dann in einem Becken quert mit wenig Höhenverlust ins markante Kar. Im Aufstieg eher links, nicht zu nahe an den Wänden. Nach der Bertgenhütte eher mittig bzw. leicht rechts halten bis man irgendwann ansteht.

Abfahrt

Wie Aufstieg, kurzer Gegenanstieg.

Bemerkung

Bei der Abfahrt am besten weiter in den Bachgraben und dann ca. 500hm nach Süden auf den markanten Rücken aufsteigen und dann wieder anfahren, macht mehr Spaß und hat meist Pulver.

Eine tolle Variante führt direkt durch die Schlucht, Ein- und Ausstieg sind schwierig!

