









Schneibstein (2276m)

Berchtesgadener Alpen (Bayern/Salzburg)

Kurzinfo	
 1100 HM	 Dez - Apr
 I	 min. 1h45min
 I	 I
 II	 III



Ausgangspunkt

Berchtesgaden, PP Hinterbrand
Achtung Parkgebühr!


Charakter

Klassiker, kein Hit!



Aufstieg

Vom Parkplatz weg zur Mittelstation der Jennerbahn, dann fast bis zum Torrener Joch auf der Piste. Am Sommerweg durch die Latschen und über den meist abgeblasenen Rücken zum Kreuz.



Abfahrt

Wie Aufstieg. Es gibt viele Varianten: 1. Kleine Reibn 2. Rug (direkt am Westrücken) 3. Direkte Westrinne (die Beste). Bei allen Varianten muss man einen Gegenanstieg, ca. 200-300hm in Anspruch nehmen, am besten zum Jennergipfel oder Pfaffenkegel.

Bemerkung

Landschaftlich toll, überlaufen und wegen der Skipiste auch nur bedingt spannend.