









Schöderhorn (2475m)

Radstädtertauern (Salzburg)

Kurzinfor	
 1400 HM	 Dez - Apr
 I	 min. 2h15min
 I	 II
 II	 III



Ausgangspunkt

Hüttschlag, Gasthof Talwirt (1030m)

Charakter

Einfache längere Familientour mit herrlichem Abfahrtsgenuss!

Aufstieg

Vom Parkplatz weg gesehen links entlang einer Forststraße hinauf bis zur Kreealm. Weiter entlang des Sommerweges und im Grunde immer gerade aus (südlich) in Richtung Gipfel. Vorm Gipfel gibt's noch ein kurzes Flachstück und dann in einem weiten Rechtsbogen steiler bis zum Gipfelkreuz.



Abfahrt

Wie Aufstieg

Bemerkung

Schöne breite flache Hänge bieten Abfahrtsgenuss für Jedermann/frau