









# Schönwieskopf (1994m)

Salzburger Schieferberge (Salzburg)

Kurzinfo	
 1000 HM	 Jan - Mrz
 I	 min. 1h30min
 I	 I
 I	 II



## Ausgangspunkt

Zell/See, Thumersbach

## Charakter

Schöne einfache lawinensichere Almwiesentour

## Aufstieg

Vom Ausgangspunkt (Wegweiser), die Serpentina der Straße zum letzten Bauern abkürzend, schräg aufwärts in nordwestliche Richtung. Über eine kurze, etwas steilere Wiese an den Waldrand wo man auf den markierten Sommerweg trifft. Bis zur Unterdillingalm dem deutlich ausgeprägten und sehr gut bezeichneten Weg folgen, wobei man im lichten Wald beliebig abkürzen kann. Von der Alm noch ein kurzes Stück der flachen Straße folgen und dann rechts über freie Hänge ziemlich direkt aufwärts. Durch ein kurzes Stück schütterten Baumbestand erreicht man den Gipfelhang. Direkt am breiten Geländerücken zum Gipfel.



## Abfahrt

Wie Aufstieg

## Bemerkung

Gute Schlechtwetteralternative bei hoher Lawinengefahr, bei Neuschnee durchaus lustig :-)