









Schöllekogel (2902m)

Stubai Alpen (Tirol)

Kurzinfo	
 1300 HM	 Dez - Mai
 III	 min. 2h15min
 III	 II
 IV	 III




Ausgangspunkt

Haggen

Charakter

Sehr rassig



Aufstieg

Auf der Straße taleinwärts, dann entweder über die steile enge Schlucht (Zwinge) oder rechts am Sommerweg nach oben. Man erreicht eine Jagdhütte. Kurz zuvor steil nach rechts in ein Becken. Dann wieder nach links in einen immer steiler werdenden Hang mit einer heiklen Querung nach rechts. Nun in einem Linksbogen in Richtung Gipfel. Vom Ski-depot noch ca. 50hm in Blockklettern zum höchsten Punkt.

Abfahrt

Wie Aufstieg.

Bemerkung

Auf Grund ihrer Steilheit sollte diese Tour nicht unterschätzt werden!

