









Schreck (1725m) - direkte Alpgartenrinne

Lattengebirge (Bayern)

Kurzinfo	
 1100 HM	 März - Apr
 III	 min. 2h
 III	 I
 III	 I



Ausgangspunkt

Bayrisch Gmain, PP Alpgarten

Charakter

Lässige Frühjahrstour

Aufstieg

Vom Parkplatz am Wanderweg Richtung Alpgartenrundweg nach Süden, später Richtung Hochschlegel, nicht zu früh rechts abbiegen! Unterhalb der Eisentreppen kann man links in die Alpgartenrinne queren. Nun immer gerade hoch, ganz oben dann scharf links und stapfend bis knapp unterhalb des Gipfels. Rechts raus und nach links zum Gipfel.



Abfahrt

Wie Aufstieg.

Bemerkung

Unten ist fast immer zu tragen.

