










# Schwarzer Berg (1584m)

Osterhorngruppe (Salzburg)

Kurzinfo	
 700 HM	 Jan - Feb
 III	 min. 1h
 III	 III
 II	 III



## Ausgangspunkt

Golling, Ghf. Bachrainer

## Charakter

Sehr anspruchsvolle Waldtour, die nur von Einheimischen begangen wird.



## Aufstieg

Vor dem Gasthof entlang des markierten Wanderweges (unter Umständen auf einer Langlaufloipe) über einen kleinen Hügel. Dann folgt man immer dem steilen recht gut markierten Wanderweg größtenteils durch verwachsenes Gelände bis zu einer Hütte. Von dort noch wenige Höhenmeter über freies Gelände zum Gipfel.

## Abfahrt

Wie Aufstieg bzw. besser in einer der beiden markanten Rinnen.

## Bemerkung

Die Tour ist trotz ihrer Kürze sehr anspruchsvoll und nur bei exzellenter Schneelage ein Genuss, dann aber ein Hochgenuss.

