









# Schwarzkopf (2765m)

Goldberggruppe (Salzburg)

Kurzinfor	
 1600 HM	 Jan - Mai
 III	 min. 2h30min
 III	 III
 III	 IV



## Ausgangspunkt

Bad Fusch



## Charakter

Phantastische anspruchsvolle Tour!



## Aufstieg

Von Bad Fusch südlich entlang der Forststraße, nach der 1. Kehre flach taleinwärts bis zur Embach-Grundalm. Hinter dieser entlang des steilen und verwachsenen Sommerweges immer leicht links haltend bis man in freies Gelände gelangt. Nun immer südlich, vorbei an der Riegeralm (1788m) bis man auf der linken Seite des Kars eine markante Engstelle erreicht. Danach folgen leicht links zwei größere Aufschwünge, dann wieder südlich und nach einem weiteren Aufschwung gelangt man zur Grünen Lacke (2454m). Von hier steil rechts hinauf, dann wieder gerade in Richtung Süden. Nun befindet man sich bereits rechts unterhalb des Gipfels und geht soweit als möglich je nach Schneelage mit Skier links hinauf zum Gipfel.

## Abfahrt

Wie Aufstieg, unten nicht am Sommerweg, sondern im Graben.



## Bemerkung

Nach ergiebigen Schneefällen abwarten bis Lawinenwarnstufe 2 erreicht ist, dann steht einem Pulverrausch nichts mehr im Wege.

