










Schwerteck (3247m)

Hohe Tauern (Kärnten)

Kurzinfor	
 1200 (+200)HM	 Mai
 II	 min. 2h30min
 III	 III
 II	 III




Ausgangspunkt

Heiligenblut, Glocknerhaus

Charakter

Sehr interessante nicht allzu überlaufene Maitour.




Aufstieg

Kurz nach dem Glocknerhaus auf einer Straße bzw. am Sommerweg hinab zum Magaritzenspeicher, einmal im Uhrzeigersinn um den See, danach am Sommerweg oder mit Skiern nach Westen. Eher links halten, recht steil links eines markanten Felskopfes bis auf ca. 2500m. Unterhalb des Schwertkopfes folgt eine sehr lange Querung, danach nach links auf den Grat und nördlich zum Gipfel.



Abfahrt

Wie Aufstieg oder besser direkt über eine schmale von unten klar erkennbare bis zu 40° steile Rinne zum Sandersee.



Bemerkung

Zuletzt muss man wieder zu Fuß retour zum Glocknerhaus.